

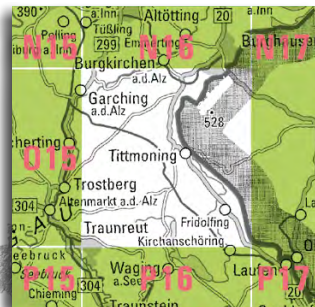
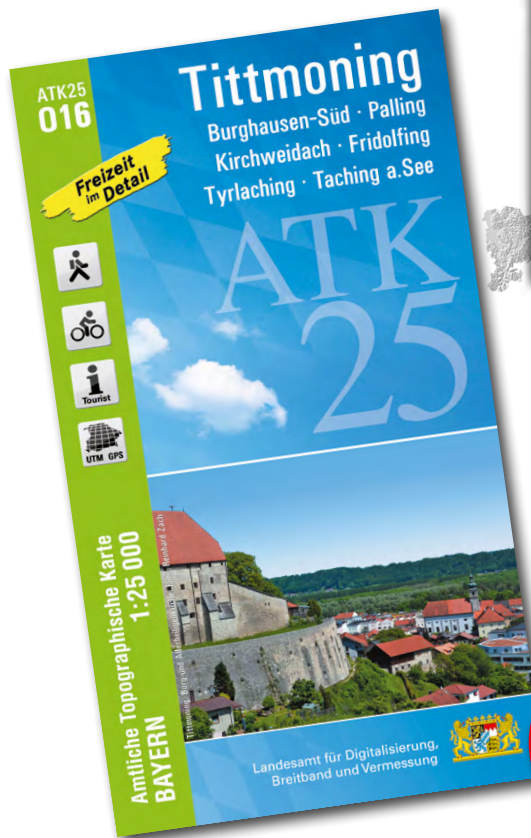


Amtliche Topographische Karte 1 : 25 000

ATK25-O16 Tittmoning

mit Burghausen-Süd, Palling, Kirchweidach, Fridolfing,
Tyrlaching, Taching a.See



Ausgabe 2023



ATK25-O16
ISBN 978-3-98776-036-5

Freizeitweg-Beispiele aus diesem Kartenblatt

-  Europäischer Fernwanderweg E10 / Marien-Wanderweg 
-  Österreichischer Weitwanderweg 10 (mit Alternativroute)
-  Jakobsweg Böhmen-Bayern-Tirol / Via Nova
-  Wolfgangweg / St.-Rupert-Pilgerweg
-  Burghausen - Tittmoning
-  Astner Eiszeit-Rundweg / Planetenweg
-  Geschichtsweg / Historischer Weg
-  Panoramaweg / Barfuß-Wanderweg

-  Bayernnetz für Radler 
-  Panoramaweg Inn-Salzach / Alz-Radweg
-  3-Städte-Tour / Tauernradweg
-  Salzhandelsweg / WasserRadlWege, Salz-Schleife
-  Jakobsweg (Radpilger) / Bajuwaren-Tour
-  Schmankerl-Tour / Wasser-Erlebnistour
-  Radrundweg Meggenthal / Wasser-Runde
-  Rupertiwinkel-Panoramatur (Handbike-Tour)

